


## Wegbeschreibung

**Rathaus – Zschopaubrücke** – nach rechts Straße **An der Zschopau** – einbiegen zum **Spielplatz** – unter der **Niederstadtbrücke** hindurch – **Wanderweg Kirschallee** mit Blick auf Kreuzfelsen und Wehr – vor dem Diedenhainer Viadukt rechts auf die **Kurt-Schwabe-Straße** – nach den zwei Meinsberger Brücken rechts – auf dem **Wiesenweg** am Mühlgraben entlang – bergauf zum **Spitzberg** und **Kreuzfelsen** (mit herrlichem Blick über Waldheim) – die Straße am Ortseingang **Meinsberg** überqueren – der Ausschilderung folgend – Alberthöhe mit **Gedenkstätte – Wolfskehle** vorbei an der **Quelle** bergab – rechts auf die **Kornhausstraße** – die **Döbelner Straße** überqueren – nach rechts einige Meter auf dem Fußweg bergauf der Beschilderung folgend – über den **Pantoffelweg** zur **Zschopauterrasse**, wo kleine Sitzgruppen zum Verweilen einladen – auf dem Fußweg über den **Kreuzfelsenplatz** bis zur **Döbelner Straße** – die Kreuzung geradeaus passieren – in der **Niederstadt** die Heiste (erhöhter Fußweg) benutzen – auf den **Niedermarkt** einbiegen



Zschopauterrasse am Kreuzfelsenplatz

Die Benutzung des Rundwanderweges erfolgt auf eigene Gefahr. Das Höhenprofil entnehmen Sie bitte der Karte. Der Wanderweg hat teilweise einen mittleren Schwierigkeitsgrad. Bitte halten Sie die Natur sauber und beschädigen Sie unsere Sitzgruppen und Beschilderung nicht.

### Informationsstelle:

Stadt- und Museumshaus Waldheim  
Niedermarkt 8 – 04736 Waldheim  
Tel.: (03 43 27) 5 72 34  
E-Mail: [stadtinfo@stadt-waldheim.de](mailto:stadtinfo@stadt-waldheim.de)



### Sehenswertes in Waldheim:

Das Stadt- und Museumshaus beherbergt Ausstellungen zur Stadtgeschichte und Georg Kolbe sowie wechselnde Sonderausstellungen. Auch Führungen durch die Stadt, das Rathaus und den Kellerberg können hier vereinbart werden. Ebenso erhält man hier den Schlüssel für die Besteigung des Wachbergturmes gegen Gebühr ausgeliehen. Interessante Einblicke in die Napoleonische Zeit, in die Entwicklung der Tabakverarbeitung sowie über Heil- und Gewürzpflanzen in Waldheim erhalten Sie in Bergmanns Hof, Obermarkt 9. Kontaktdaten für eine Besichtigung und Erklärungen entnehmen Sie dem QR-Code oder erfragen Sie bitte im Museumshaus.

### Impressum:

Herausgeber und alle Rechte beim  
Waldheimer Verschönerungsverein e.V.  
Bahnhofstraße 46, 04736 Waldheim  
Ihr Feedback und Hinweise schreiben Sie bitte an  
[kontakt@waldheimer-verschoenerungsverein.de](mailto:kontakt@waldheimer-verschoenerungsverein.de)  
[www.waldheimer-verschoenerungsverein.de](http://www.waldheimer-verschoenerungsverein.de)




1. Auflage: 06/2023

Unser Dank gilt der Stadtverwaltung,  
der IG Waldheimer Fotofreunde und der IG Wandern  
für die Unterstützung.

5

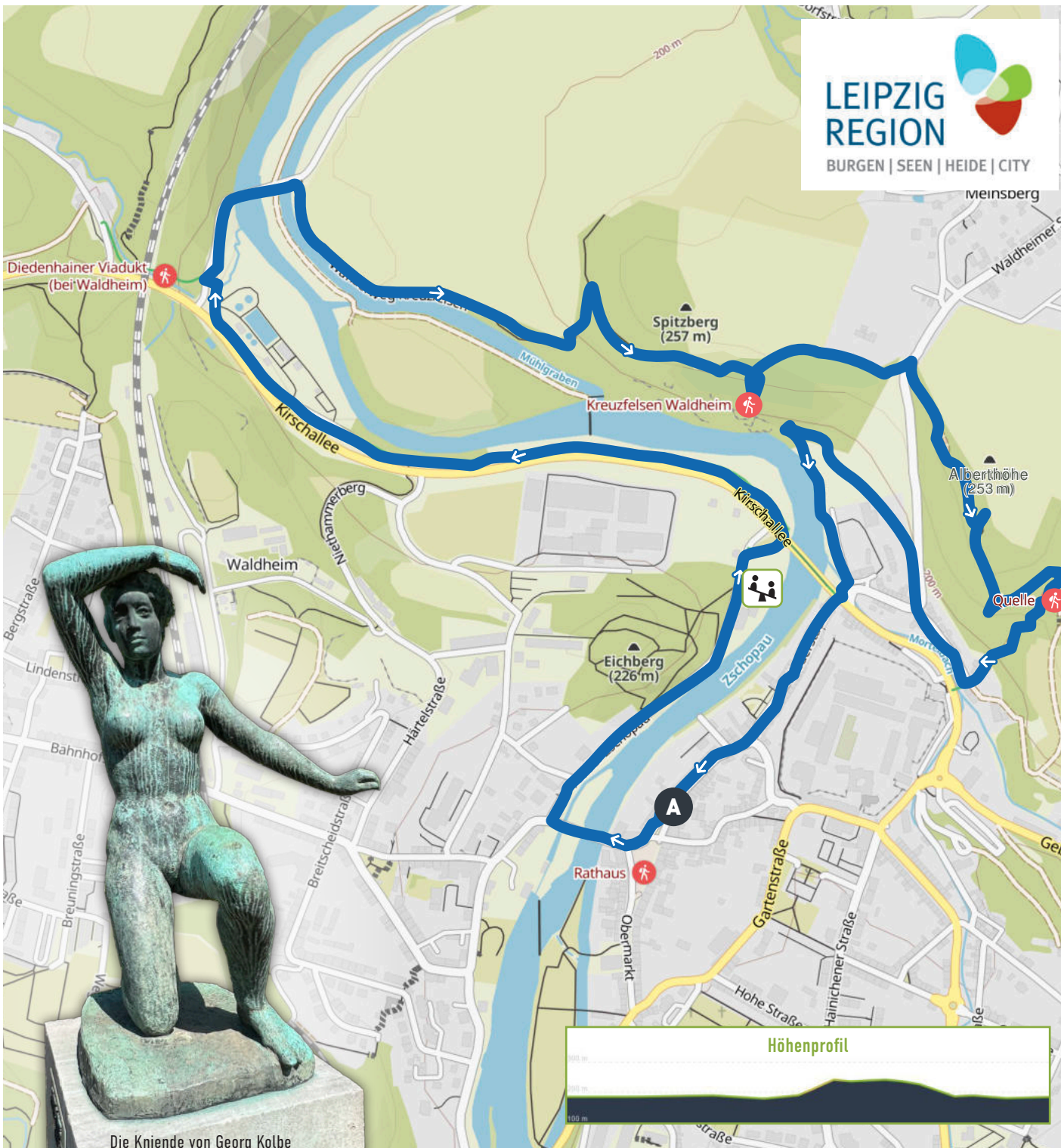
**STADT  
WALDHEIM**  
*Perle im Zschopautal*



**Waldheim**  
**Rundwanderweg 5**

Eine reizvolle Stadt –  
zum Wohlfühlen und Erleben – mitten in Sachsen.





# Waldheim Rundwanderweg 5

## Kreuzfelsen – Wolfskehle – Zschopauterrasse

5,7 km, ca. 1:30 h, ↗ 90 hm ↘ 90 hm

Höchster Punkt: 240 m

Tiefster Punkt: 180 m


Wanderwegmarkierung: Nr. 5. bzw.

**Hinweis:** Bei einer Anreise mit dem PKW empfehlen wir den Wanderparkplatz „Augustinerplatz“ an der Gartenstraße. Besuchen Sie uns mit der Bahn, folgen Sie der Ausschilderung Zentrum bis zum Schilderbaum auf dem Obermarkt. Die Linienbusse halten auf dem Niedermarkt (siehe auch QR-Code).

**Start:** Obermarkt 04736 Waldheim



Blick vom Spitzberg auf Waldheim



Wolfskehle mit Quelle